



СОБЕРИЗАВОД  
конструкционный профиль


ОФИС  
2-ОЙ ЭТАЖ  
ВЫДАЧА  
ЗАКАЗОВ





СОБЕРИЗАВОД




На автомобиле (55.6631, 37.7145 координаты GPS):

 Выезжаете на ул. Люблинская/ш. Бесединское. Едете прямо по Люблинской улице, делаете поворот налево в сторону ул. Нижние поля, двигаясь прямо по ул. Нижние поля, на светофоре поверните направо на ул. Иловайская и продолжайте движение по ул. Иловайская до ж/д переезда, затем поверните направо на ул. Шоссейная, после светофора поворот налево и первый шлагбаум слева будет заезд на территорию.

 Выезжайте на ул. Люблинская/ш. Бесединское, после Братеевского моста, делаете поворот налево в сторону Батайского проезда и продолжаете движение прямо по Батайскому проезду, поворачивайте налево на Донецкую улицу и следуете по главной дороге, вы выедите на Шоссейную улицу по ней нужно проехать 2км и после светофора поворот налево и первый шлагбаум слева будет заезд на территорию.

 Выезжаете на Волгоградский проспект из центра, после БЦ «Авилонплаза» берете правее на Шоссейную улицу и продолжаете движение по главной дороге, на втором светофоре поворачиваете направо, а затем на следующем светофоре повернуть налево и двигаться прямо 3,5км по Шоссейной улице, перед светофором поверните направо и первый шлагбаум слева будет заезд на территорию.

Общественным транспортом:

 Выйдите из метро «Печатники» (1-ый вагон из центра), перейдите дорогу на остановку, Вам нужны автобусы № 646, 746, 292, 438, 524, 703 и 161- доезжаете до остановки «платформа Перерва», выходя на остановке вернитесь на 50м назад и поворачиваете налево, спускаясь вниз по крутому спуску и первый шлагбаум слева будет проходная на территорию.